

ESTATÍSTICAS DO USO DOS DADOS

Graças ao apoio do CNPq ao INCT-HVFF, desde outubro de 2012 contamos com a ferramenta que permite analisar o uso dos dados na rede **speciesLink**, em tempo real por coleção, ou grupo de coleções. Disponível em: <http://www.splink.org.br/showUsage>

HUESB - Herbário da Universidade Estadual do Sudoeste da Bahia
Universidade Estadual do Sudoeste da Bahia



Registros utilizados

8.203.455

milhões mil

período	registros
2012	58.596
2013	637.627
2014	968.962
2015	608.419
2016	1.144.765
2017	1.174.997
2018	1.238.701
2019	1.405.060
2020	766.308
TOTAL	8.203.455



Após realizar uma busca na rede speciesLink, o sistema armazena o número de registros que foram recuperados para atender às várias demandas do usuário: produção de mapas, produção de gráficos, visualização em formato de lista, análise da ficha completa do espécime, ou ainda, baixando os dados (download) para uso posterior em seus sistemas pessoais. A soma de todos os registros utilizados dessas diferentes formas, denominamos "registros utilizados". É importante notar que só é contabilizado o uso através da interface de busca, excluindo-se os serviços web.

Totais

TOTAIS registros
utilizados 8.203.455
acervo 10.679

768 X

HUESB - Herbário da Universidade Estadual do Sudoeste da Bahia

O gráfico de totais ao lado demonstra o impacto do compartilhamento aberto de dados on-line.

Apresenta a proporção entre o número de registros utilizados e o número médio de registros do acervo on-line da coleção (ou do conjunto de coleções), considerando o período analisado. Foram utilizados o equivalente a 768 vezes o acervo médio on-line no período analisado.



Tipo de uso

tipo de uso	registros utilizados
download	2.644.536
gráfico	2.315.924
lista	473.191
mapa	2.766.642
ficha	3.162
TOTAL	8.203.455

HUESB - Herbário da Universidade Estadual do Sudoeste da Bahia



Os dados ao lado mostram o número de registros utilizados no período, para as coleções analisadas, organizados por tipo de ferramenta utilizada pelos usuários: produção de gráficos, mapas, visualização na tela ou baixando os dados para uso em seu sistema específico.

No ano de 2020, com as atividades suspensas por causa da pandemia, observamos uma baixa no uso dos dados de forma significativa.

Registros utilizados em 2020

766.310

mil

período	registros
Jan	196.473
Fev	36.205
Mar	36.296
Abr	117.559
Mai	29.379
Jun	54.341
Jul	88.995
Ago	211.074
TOTAL	766.310



As vezes ao realizar uma busca na rede splead.inh, o sistema armazena o número de registros que foram recuperados para atender às várias demandas do usuário: produção de mapas, produção de gráficos, visualização em formato de lista, análise da ficha completa do espécime, ou ainda, baixando os dados (download) para uso posterior em seus sistemas pessoais. A soma de todos os registros utilizados dessas diferentes formas, denominamos "registros utilizados". É importante notar que só é contabilizado o uso através da interface de busca, excluindo-se os serviços web.

Fonte

Tipo de uso

tipo de uso	registros utilizados
download	256.664
gráfico	280.911
lista	47.137
mapa	180.854
ficha	744
TOTAL	766.310

HUESB - Herbário da Universidade Estadual do Sudoeste da Bahia em 2020



Os dados ao lado mostram o número de registros utilizados no período, para as coleções analisadas, organizados por tipo de ferramenta utilizada pelos usuários: produção de gráficos, mapas, visualização na tela ou baixando os dados para uso em seu sistema específico.

Totais

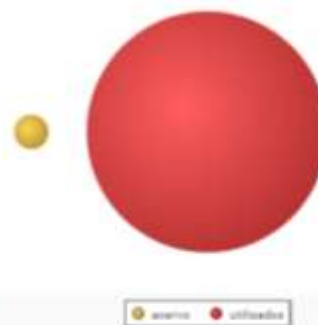
TOTAIS	registros
utilizados	766.310
acervo	14.341

53 X

O gráfico de totais ao lado demonstra o impacto do compartilhamento aberto de dados on-line.

Apresenta a proporção entre o número de registros utilizados e o número médio de registros do acervo on-line da coleção (ou do conjunto de coleções), considerando o período analisado. Foram utilizados o equivalente a 53 vezes o acervo médio on-line no período analisado.

HUESB - Herbário da Universidade Estadual do Sudoeste da Bahia em 2020



RESUMO GERAL DO HUESB – COLEÇÃO HUESB

Destacamos na coleção as famílias com maior número de espécimes, áreas de coletas e espécimes coletados e dados de importância ambiental com os dados das plantas existentes que esta inserida na lista de espécies ameaçadas de extinção.

Fonte: <http://www.splink.org.br/form?lang=pt&collectioncode=HUESB>

Resumo do resultado da busca

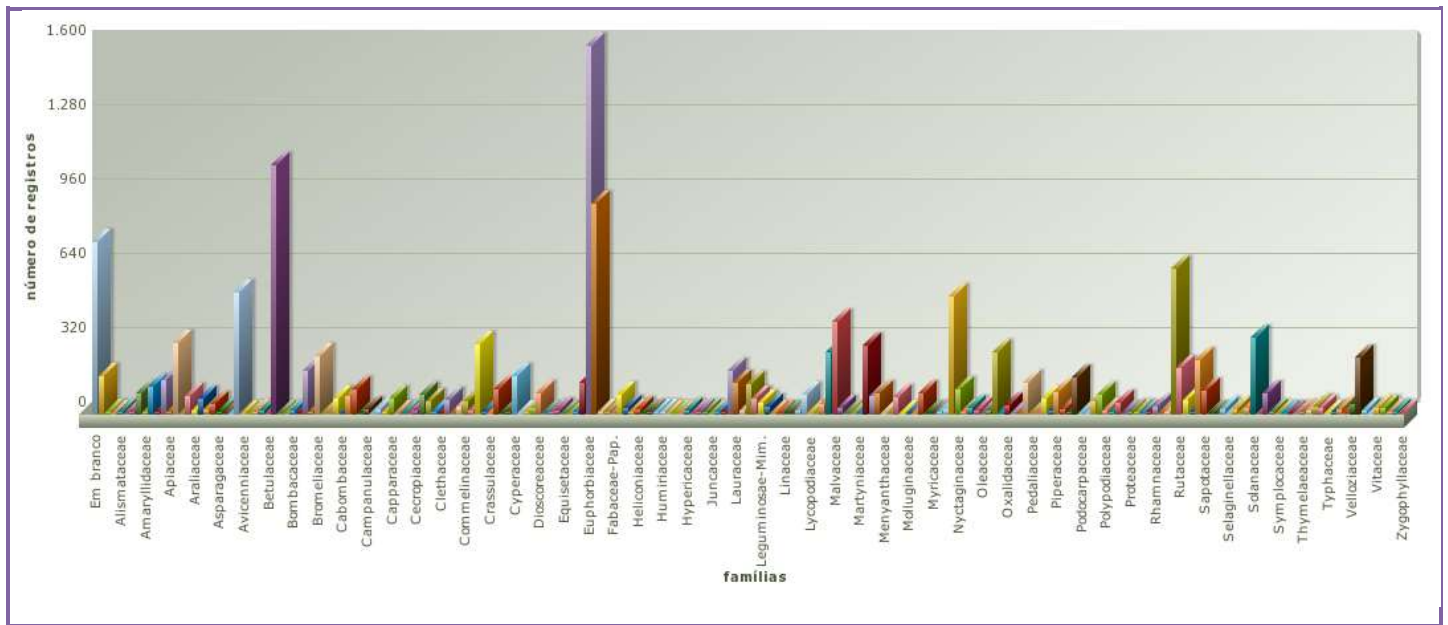
As tabelas abaixo apresentam um resumo do resultado encontrado na busca realizada. O símbolo ≠ indica que o número se refere a itens distintos.

tipo de registro	≠				
tipos	1	+			
taxonomia	≠		geografia	≠	
reinos	1	+	países	3	+
filos	4	+	estados	26	+
classes	1	+	municípios	602	+
ordens	1	+	coordenadas	regs.	
famílias	213	+	georef. pela coleção	10443	
gêneros	1101	+	georef. por município	3689	
nomes científicos	3151	+	coords. suspeitas	3604	
			coords. distintas	2512	
			geral	≠	
			coleções	1	+
			instituições	1	+
			espécies	≠	
			em lista vermelha	47	+
			com imagens	0	+
			typus	5	+
			total de registros	14342	

taxonomia	≠	
reinos	1	+
filos	4	+
classes	1	+
ordens	1	+
famílias	213	+
20+ famílias	regs.	
Euphorbiaceae	1587	
Bignoniaceae	1070	
Fabaceae	904	
<i>em branco</i>	741	
Rubiaceae	625	
Asteraceae	524	
Myrtaceae	503	
Malvaceae	399	
Solanaceae	326	
Apocynaceae	306	
Convolvulaceae	299	
Melastomataceae	294	
Orchidaceae	267	
Malpighiaceae	267	
Bromeliaceae	248	
Verbenaceae	240	
Sapindaceae	232	
Rutaceae	197	
Lamiaceae	185	
Boraginaceae	183	
gêneros	1101	+
nomes científicos	3151	+

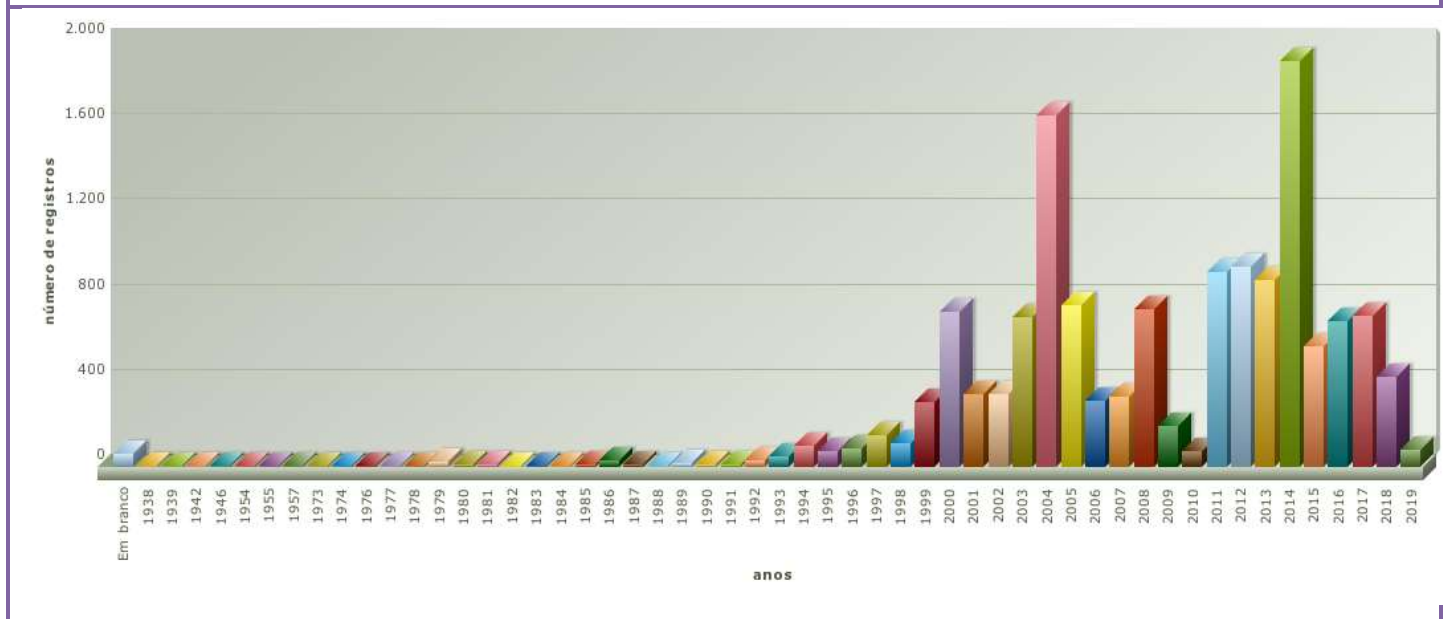
geografia	≠	
países	3	+
estados	26	+
municípios	602	+
20+ municípios	regs.	
Jequié	3560	
Boa Nova	1000	
Maracás	861	
Itamarí	623	
Nova Ibiá	497	
Morro do Chapéu	460	
Lafaiete Coutinho	363	
Jiquiriçá	345	
Una	326	
Lajedinho	301	
Piraí do Norte	297	
Igrapiúna	222	
Irajuba	186	
Lençóis	183	
Rio de Contas	162	
Recife	152	
Ilhéus	147	
Itagi	127	
<i>em branco</i>	120	
Mucugê	117	
coordenadas	regs.	
georef. pela coleção	10443	
georef. por município	3689	
coords. suspeitas	3604	
coords. distintas	2512	

espécies	≠	
em lista vermelha	47	+
20+ em lista vermelha	regs.	
<i>Anemopaegma arvense</i>	21	
<i>Zeyheria tuberculosa</i>	13	
<i>Protium bahianum</i>	8	
<i>Handroanthus spongiosus</i>	7	
<i>Couepia belemii</i>	4	
<i>Duguetia scottmorii</i>	4	
<i>Metrodorea maracasana</i>	4	
<i>Pavonia almasana</i>	4	
<i>Adenocalymma dichilum</i>	4	
<i>Euphorbia appariciana</i>	4	
<i>Melanoxylon brauna</i>	4	
<i>Euterpe edulis</i>	3	
<i>Hippeastrum striatum</i>	2	
<i>Cedrela fissilis</i>	2	
<i>Erythroxylum membranaceum</i>	2	
<i>Hornschurchia obliqua</i>	2	
<i>Dalbergia nigra</i>	2	
<i>Caesalpinia echinata</i>	2	
<i>Sparattosperma catingae</i>	2	
<i>Peixotoa adenopoda</i>	2	
com imagens	0	+
typus	5	+



COLEÇÃO HUESB - N° REGISTROS POR FAMÍLIA BOTÂNICAS

Disponível em: <http://www.splink.org.br/form?lang=pt&collectioncode=HUESB>



GRÁFICOS REGISTROS POR ANO DE COLETA

Disponível em: <http://www.splink.org.br/form?lang=pt&collectioncode=HUESB>



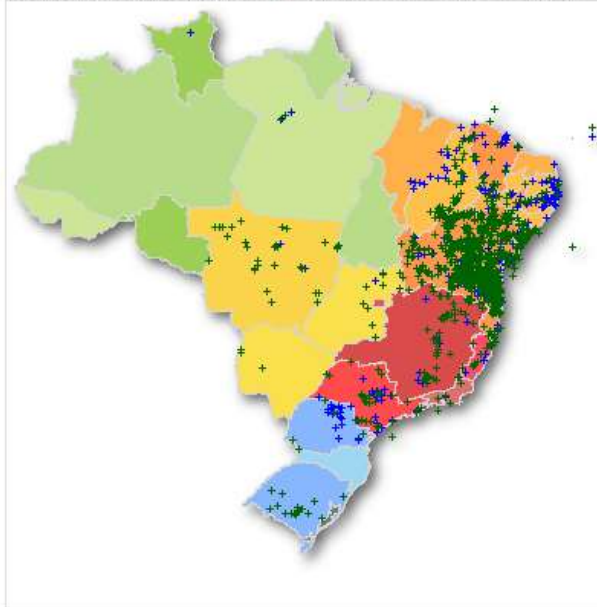
taxonomia	#		geografia	#		geral	#	
reinos	1	+	países	3	+	coleções	1	+
filos	4	+	estados	26	+	instituições	1	+
classes	1	+	municípios	602	+	espécies	#	
ordens	1	+	20+ municípios	regs.		em lista vermelha	47	+
famílias	213	+	Jequié	3560		20+ em lista vermelha	regs.	
20+ famílias	regs.		Boa Nova	1000		<i>Anemopaegma arvense</i>	21	
Euphorbiaceae	1587		Maracás	861		<i>Zeyheria tuberculosa</i>	13	
Bignoniaceae	1070		Itamari	623		<i>Protium bahianum</i>	8	
Fabaceae	904		Nova Ibiá	497		<i>Handroanthus spongiosus</i>	7	
em branco	741		Morro do Chapéu	460		<i>Couepia belemii</i>	4	
Rubiaceae	625		Lafaiete Coutinho	363		<i>Duguetia scottmorii</i>	4	
Asteraceae	524		Jiquiriçá	345		<i>Metrodorea maracasana</i>	4	
Myrtaceae	503		Una	326		<i>Adenocalymma dichilum</i>	4	
Malvaceae	399		Lajedinho	301		<i>Euphorbia apparicana</i>	4	
Solanaceae	326		Pirai do Norte	297		<i>Melanoxylon brauna</i>	4	
Apocynaceae	306		Igrapiúna	222		<i>Euterpe edulis</i>	3	
Convolvulaceae	299		Irarajuba	186		<i>Hippeastrum striatum</i>	2	
Melastomataceae	294		Lençóis	183		<i>Cedrela fissilis</i>	2	
Orchidaceae	267		Rio de Contas	162		<i>Erythroxylum membranaceum</i>	2	
Malpighiaceae	267		Recife	152		<i>Hornschurchia obliqua</i>	2	
Bromeliaceae	248		Ilhéus	147		<i>Dalbergia nigra</i>	2	
Verbenaceae	240		Itagi	127		<i>Caesalpinia echinata</i>	2	
Sapindaceae	232		em branco	120		<i>Sparattosperma catingae</i>	2	
Rutaceae	197		Mucugê	117		<i>Peixotoa adenopoda</i>	2	
Lamiaceae	185		coordenadas	regs.		com imagens	0	+
Boraginaceae	183		georef. pela coleção	10443		typus	5	+
gêneros	1101	+	georef. por município	3689				
nomes científicos	3151	+	coords. suspeitas	3604				
			coords. distintas	2512				

Disponível em: <http://www.splink.org.br/form?lang=pt&collectioncode=HUESB>

Os mapas abaixo representam as coordenadas geográficas do resultado encontrado na última busca (Dados atualizados em 26/08/2020).

Estados do Brasil

Resultado da busca plotado sobre mapa do Brasil com as divisões estaduais



Regiões brasileiras

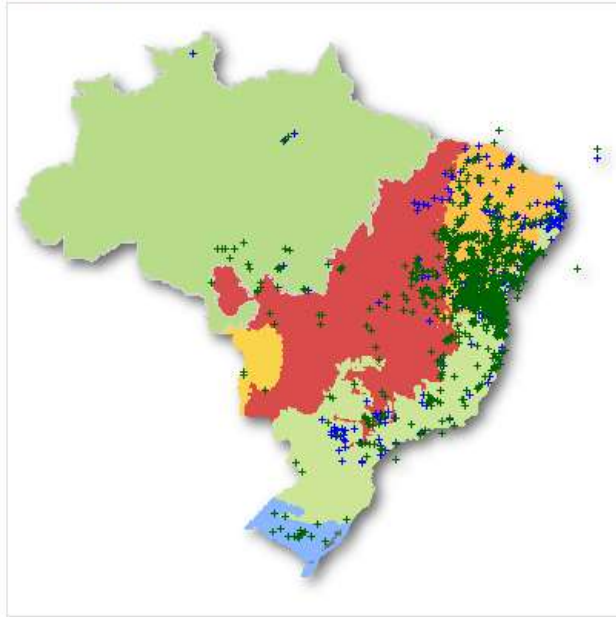
Resultado da busca plotado sobre mapa do Brasil com as divisões regionais



Disponível em: <http://www.splink.org.br/form?lang=pt&collectioncode=HUESB>

Domínios fitogeográficos

Resultado da busca plotado sobre mapa do Brasil com as divisões por domínios fitogeográficos



Áreas protegidas

Resultado da busca plotado sobre mapa do Brasil com as áreas protegidas



Disponível em: <http://www.splink.org.br/form?lang=pt&collectioncode=HUESB>

